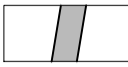







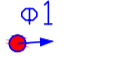


УСЛОВНЫЕ ОБОЗНАЧЕНИЯ

-  Дорожная сеть
-  Граница поселения в соответствии с ПЗЗ
-  Одиночные растения борщевика
Сосновского (1–3 растения)
-  участки, засоренные борщевиком Сосновского:
проективное покрытие (100–70)
-  участки, засоренные борщевиком Сосновского:
средняя степень проективного покрытия (60–10)
-  участки, засоренные борщевиком Сосновского:
средняя степень проективного покрытия (менее 10)
-  проективное покрытие борщевика Сосновского
на участке (проц.)
-  80
60/6 полосы вдоль дорог, засоренные борщевиком
Сосновского: проективное покрытие / ширина полосы
-  φ1
Места проведения фотофиксации

Примечание:
1. В качестве картографической основы использована карта градостроительного зонирования из Правил землепользования и застройки Борского сельского поселения.

Приложение 3. Карта–схема распространения борщевика Сосновского в д.Мозолёво М 1:4000

Технический отчет по обследованию части территории Борского сельского поселения Бокситогорского муниципального района на предмет засорения борщевиком Сосновского